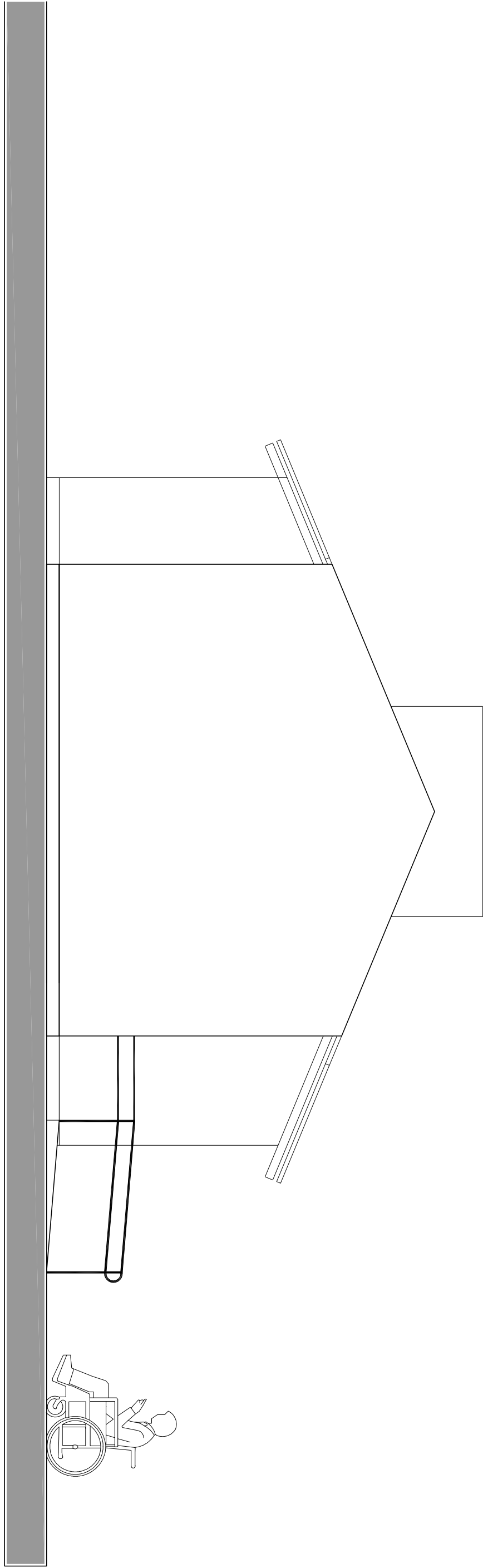
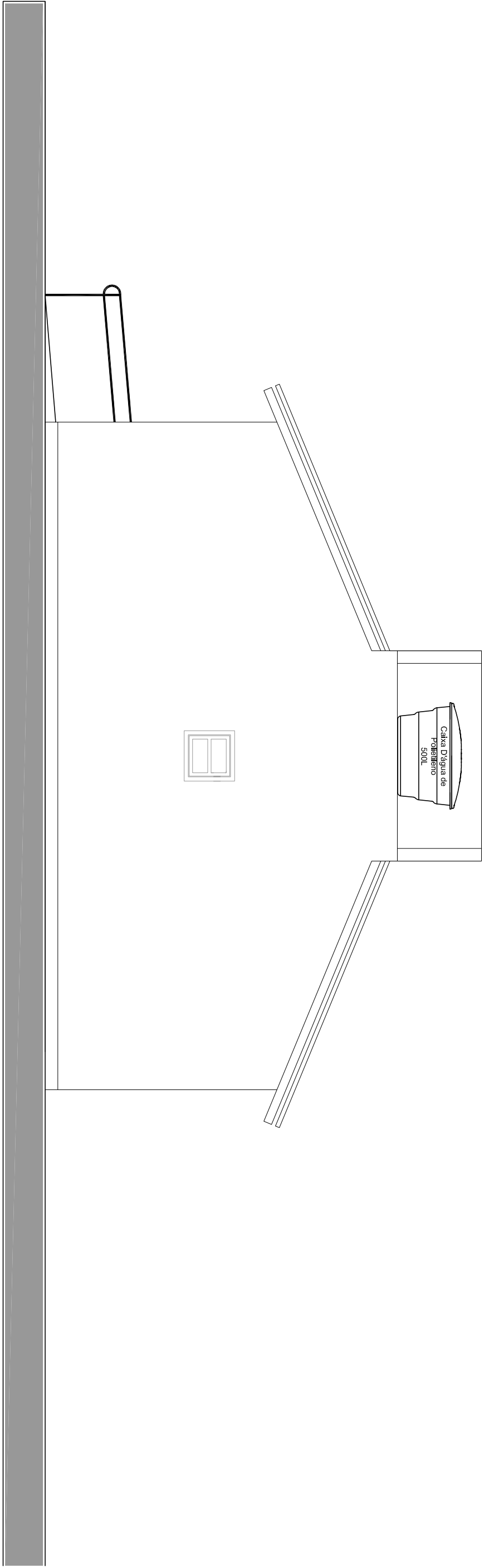



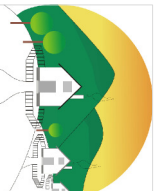
Planta de Cobertura  
Escala: 1/50



Fachada lateral direita  
Escala: 1/50



Fachada lateral esquerda  
Escala: 1/50

|   |  |   |  |
|---|--|---|--|
| <div><div><div><div><div><div><b>PREFEITURA MUNICIPAL DE SANTA ANA DO LIVRAMENTO</b></div><div><b>SEHAF - Secretaria de Habitação e Assuntos Fundiários</b></div><div>Rua General Câmara, n.º 1668 - CEP: 97576-180</div><div>Sant'Ana do Livramento - RS</div><div>Telefone: (55) 3968-1096</div></div></div><div></div></div></div></div> |  |   |  |
| <div><div><div><b>PREFEITO:</b></div><div>SECRÉTARIO DE HABITAÇÃO:</div></div><div><div>WAINER VIANA MACHADO</div><div>SÉRGIO ARDEM MUNHOZ</div></div></div>  |  | <div><div><div><b>Projeto:</b></div><div><b>ÁREA DE REASSENTAMENTO</b></div><div>HIS- PROJETO ARQUITETÔNICO P.M.E.</div><div>Planta de Cobertura</div><div>Fachadas</div></div></div> |  |
| <div><div><div><b>Dados do Projeto:</b></div><div>Construção de HIS e Infra-estrutura Urbana</div><div>Rua Clementino F. de Castro</div><div>Barro Real</div><div>Sant'Ana do Livramento (RS)</div></div><div><div><b>Responsável Técnico:</b></div><div>Maria Celeste Frechou Martinez</div><div>Arquiteta e Urbanista</div><div>CREA/RS 166 837</div></div></div>   |  |   | <div><div>Prancha N.º</div><div>21</div></div> |
| <div><div><div><b>Desenho:</b></div><div>Celeste</div></div></div>  | <div><div><div><b>Escala:</b></div><div>Indicada</div></div></div> | <div><div><div><b>Data:</b></div><div>MAIO/ 2012</div></div></div>  |  |